

PROZKOUMEJTE TAJEMSTVÍ PŘÍRODNÍCH PARKŮ

PŘÍRODNÍ PARK JESENICKO - LOMY, SMÍRČÍ KŘÍŽE A RYBNÍKY

Vydejte se na Jesenicko a prozkoumejte zdejší malebnou krajinu. Vyzkoušet můžete naši Zvědavou stezku Z Krt přes Krtské skály do Jesenice. Nenáročná, cca 7 km dlouhá procházka, startuje na vlakové zastávce v Krtech a dovede Vás až na vlakové nádraží do Jesenice.

Objevte tajemství místních záhadných kamenů a smírčích křížů nebo se v parném létě osvěžte v některém z místních rybníků. Ten největší jesenický Velký rybník o rozloze více než 40 hektarů najdete přímo v Jesenici.

Vycházku po Jesenici můžete spojit také s návštěvou místního Vlastivědného muzea, které nabízí zajímavé expozice nebo s návštěvou průmyslového muzea Jesenická továrna.



PŘÍRODNÍ PARK DŽBÁN UKRÝVÁ I NEJTAJEMNĚJŠÍ MÍSTO V ČECHÁCH

Údajně nejzáhadnější místo celého Česka objevil na stolovém vrchu Rovina, nedaleko Kounova, učitel Antonín Patejdl ve 30. letech minulého století. Jedná se o řady kamenů nejrůznějších velikostí, dlouhé až 450 metrů, jejichž stáří a účel se dosud nepodařilo objasnit.

V Kounově na návsi, v budově hostince U Tří lip (č. p. 49), navštivte místní expozici věnovanou právě kamenným řadám a po naší questingové trase se vydejte na procházku za kamennou záhadou.



Kolik kamenných řad jste cestou napočítali? — —

VYDEJTE SE DOBÝT POKLAD HRADU DŽBÁN

O troskách středověkého strážního hradu Džbán koluje spousta pověstí o pokladech a strašidlech. Hrad Džbán byl zřejmě postaven v první polovině 13. století k ochraně obchodní cesty, která vedla soutěskou Vrata pod hradem. Do dnešních dní se dochovala již jen jeho zřícenina.

Bohatství ukryté ve sklepeních hradu prý stráží bílá paní doprovázená černým divočkem. Pokud se sem vydáte na jaře, možná budete mít štěstí na setkání s přízračnou Jasanovou paní, ochránkyní Džbánu a kvetoucích stromů.

Získat poklad Džbánu se už pokusilo mnoho odvážlivců, všichni ale zatím odešli s nepořízenou. Zkuste i Vy své štěstí. Načtete QR kód a vydejte se po naší questingové trase z Mutějovic za pokladem hradu Džbán. Díky naučným panelům se cestou dozvíte i mnoho zajímavostí.



S MASÁČKEM NA VÝLET

MÍSTNÍ AKČNÍ SKUPINA
RAKOVNICKO

MILÉ DĚTI, PRAZDNINY JSOU KONEČNĚ TADY.
VYDEJTE SE
S NAŠÍM SKŘÍTKEM MASÁČKEM
ZA DOBRODRUŽSTVÍM.

ČEKÁJÍ VÁS VÝLETY NA KRÁSNÁ MÍSTA RAKOVNICKA,
DOZVÍTE SE ŘADU ZAJÍMAVOSTÍ
A DOUFAME, ŽE SI TAKÉ UŽIJETE SPOUSTU ZÁBAVY.

VYRÁŽÍME!

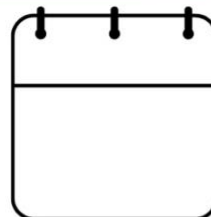
WWW.MAS-RAKOVNICKO.CZ WWW.FACEBOOK.COM/AKCNIKRAKOVNICKO

Milé děti,

prázdniny jsou konečně tady a my jsme si pro Vás na ty letošní připravili malé překvapení. Vyrazte spolu s naším skřítkem MASáčkem na výlety po okolí a objevujte společně krásy a tajemství Rakovnícka.

Doufáme, že si užijete spoustu legrace a dobrodružství, ale dozvíte se také mnoho zajímavostí. Společně s MASáčkem navštívíte nejen zdejší hrady, ale prohlédnete si i místní krásnou přírodu.

Připravili jsme pro Vás nejrůznější úkoly, hádanky a rébusy. Své putování si můžete zaznamenat i do slepé mapy. Cíl prvního výletu jsme Vám již vyznačili a ten zbytek je na Vás. Tak pojďme na to, ať všechno stihneme!



VYDEJTE SE S NÁMI PO STOPÁCH TRILOBITA!

VÍTEJTE VE SKRYJÍCH

Malou vesničku Skryje, nad řekou Berouňkou, proslavil francouzský inženýr a přírodovědec Joachim Barrande. Ve 30. letech 19. století tu při vyměřování koněspřežné dráhy objevil velká naleziště mořské fauny z období prvohor, zejména pak trilobitů. Na toto téma zpracoval celkem 29 svazků knih, ve kterých popsal přes 5 000 nejrůznějších živočichů.



Že nevíte, co nebo kdo jsou trilobité?
Nevadí! Načtete QR kód a mrkněte na video.



V Památníku Joachima Barranda, který najdete přímo na návsi ve Skryjích, se můžete s životem a dílem tohoto přírodovědce seznámit blíže. Poté se **vydejte na okružní zážitkovou naučnou stezku Po stopě trilobita**. Stezka je nenáročná, cca 1,5 km dlouhá a určená především dětem.

Až budete ve Skryjích, načtete QR kód a vyzkoušejte také pracovní list, který jsme pro Vás připravili.




NEZAPOMEŇTE ANI NA SKRYJSKÁ JEZÍRKA

Malebnou přírodou v okolí Skryj vede celá řada značených tras. **Vyzkoušet můžete naši questingovou trasu Královstvím trilobitů za křivoklátskými uhlíři**. Trasa je dlouhá cca 6 km, začíná a končí ve Skryjích a provede Vás v okolí Skryj po těch největších zajímavostech.



VYSTOUPEJTE AŽ KE ZŘÍCENINĚ HRADU TÝŘOV



Dříve nedobytný hrad o devíti věžích, dnes již jen zřícenina, kterou najdete na skále vysoko nad řekou Berouňkou.

Od mostu ve Skryjích Vás sem dovede žluté turistické značení.

Můžete zkusit nakreslit, jak podle Vás hrad vypadal v dobách své největší slávy.






HURÁ NA KOLE DO PAVLÍKOVA!

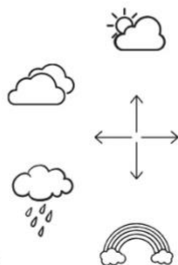
Pro každý výlet je počasí důležité, a pro ten cyklistický pak dvojnásob. Proto sledujte pozorně počasí a naplánujte, kdy bude nejlepší vyrazit.

VYRÁŽÍME NA VÝLET!

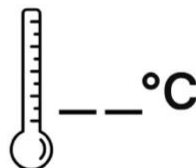
Jaké je dnes datum?



OBLAČNOST



TEPLOTA



Rakovník s Pavlíkovem propojila cyklostezka, na které najdete i několik naučných panelů. Dostanete se po ní až na rozhlednu na Senecké hoře, která zde byla vystavěna v roce 2015. Měří 21,5 metru a nabízí výhled na Rakovník, Doupovské hory, Krušné hory, Džbán i Křivoklátskou pahorkatinu.

V Pavlíkově se můžete občerstvit v místní cukrárně, kterou najdete u obecního úřadu. Hned vedle můžete navštívit také Galerie Anderle. Milovníci silných strojů pak jistě nevynechají ani muzeum Splněný sen, kde si můžete prohlédnout jedinečnou sbírku starých motocyklů.

Víte, jak se jmenovala slavná rakovnická továrna, ve které se vyráběly malé mopedy?



OD ROZHLEDNY JE TO UŽ JEN KOUSEK NA "KOUPAČKU" DO SENCE

K seneckému rybníku se od rozhledny na Senecké hoře pohodlně dostanete po asfaltové stezce, která Vás dovede přímo na břeh rybníka. Rybník nabízí vítané osvěžení v letních dnech.



Cestou zpět pak můžete vyzkoušet také Zvědavou stezku. Nenáročná cca 4 km dlouhá procházka od autobusové zastávky v Senci, zpět do Pavlíkova Vám představí historické i přírodní zajímavosti zdejšího okolí. Načtete QR kód a vydejte se na cestu.



VÍTÁ VÁS HRAD KRAKOVEC!

Hrad Krakovec je zřícenina původně gotického hradu, který najdete ve stejnojmenné obci nedaleko Rakovníka. Dostanete se sem pohodlně autem nebo z Rakovníka přímou linkou autobusem. Zdatní cyklisté pak mohou vyrazit na pořádný cyklovýlet (cca 17 km dlouhá cesta vede přes Pavlíkov, Hvozď, Malinovou, kolem Polského Rybníka na Zhoř a odtud do Krakovce) při kterém můžete prozkoumávat i okolní krásnou přírodu.

Hrad nechal ve 14. století na ostrožně nad soutokem Šípského a Krakovského potoka vystavět Jíra z Rostok. Před cestou do Kostnice, kde byl následně pro své myšlenky upálen, zde údajně útočiště našel také významný kazatel mistr Jan Hus. **Hrad byl v minulosti také oblíbeným cílem filmařů. Víte, které pohádky se tu natáčely?**


Chcete se o mistru Janu Husovi dozvědět víc? Tak načtete QR kód.




Chystáte se na prohlídku hradu a okolí? Načtete QR kód a vyzkoušejte, jestli budete znát odpovědi na všechny záladné otázky, které jsme pro Vás připravili v pracovním listu.



Potkali jste cestou zajímavého brouka nebo rostlinu? Co takhle ho nakreslit? Můžete zkusit i správně určit jeho druh.





KAM VYRAZÍME DNES? PŘECE NA KŘIVOKLÁTSKO!

CESTOU NEZAPOMĚTE NA ROZHLEDNU VE VELKÉ BUKOVÉ

Asi 15 m vysoká rozhledna je postavená z modřínového dřeva místních lesů. Z jejího vrcholu budete mít krásný výhled na celou Křivoklátskou vrchovinu.

Na vrchol rozhledny Vás dovede celkem schodů.



A POKRAČUJEME DÁL, NA HRAD ČESKÝCH KRÁLŮ, KŘIVOKLÁT

Vyrazit sem můžete samozřejmě autem, ale pokud máte rádi dobrodružství, vyzkoušejte naši hledačku a vydejte se na hrad pěšky. Auto zaparkujte právě u rozhledny na Velké Bukové, načtete QR kód a vyrazte za dobrodružstvím!



Vítá Vás hrad Křivoklát, jeden z nejstarších a nejvýznamnějších středověkých hradů českých knížat a králů, který byl vystaven již ve 12. století. Vybrat si zde můžete z několika prohlídkových okruhů a prohlédnout si třeba mohutnou hradní věž, středověké vězení a mučírnu, černou kapli nebo místní muzeum a obrazárnu.

KŘIVOKLÁT, TO NENÍ JEN HRAD

Pokud už jste si dosyta užili historie, vydejte se s námi nyní do přírody. Okolí Křivokláta nabízí řadu značených turistických tras, které Vás zavedou na překrásné vyhlídky v okolí. Navštivte třeba oblíbenou vyhlídku Paraplíčko, která Vám poskytne krásný výhled na nedalekou obec Roztoky.



Nedaleko hradu, ukrytý v dubohabrovém lese, leží Rekreačně naučný areál Křivoklát. Lesní hřiště, které nabízí nespočet hracích prvků pro malé i velké, naučné panely, ale také altány pro odpočinek nebo ohniště, určitě nesmíte při návštěvě Křivokláta vynechat.

UŽ JSTE NĚKDY ZKOUŠELI PĚCT CHLEBA?

Na Hamouzově statku ve Zbečně budete mít jedinečnou příležitost podívat se, jak se žilo na statku v dobách dávno minulých. Dozvíte se, jaké práce se kdy vykonávaly a můžete si zkusit upéct i vlastní pecen chleba. Víte, jaké přísady jsou k tomu potřeba?



ZAČÍNÁME V RAKOVNÍKU

Královské město Rakovník leží asi hodinu cesty autem od Prahy, nachází se na okraji Rakovnické pahorkatiny a v blízkosti Chráněné krajinné oblasti Křivoklátsko. Žije zde přibližně 16 tisíc obyvatel a nachází se tu většina úřadů, podniků a továren Rakovnicka. Někteří z Vás tu možná chodí do školy nebo do školky, dojdíte sem na kroužky a podobně. Víte ale, jak Rakovník přišel ke svému jménu?

Stalo se tak údajně podle staré báje o velkém hladomoru, který měl zasáhnout zdejší kraj. Mnoho obyvatel města v důsledku hladomoru zemřelo, proto jedna místní žena hledala cestu, jak ušetřit své děti utrpení, které by jim způsobila smrt hladem. Rozhodla se proto, uvařit jim raky. V té době se totiž věřilo, že rak, který po uvaření získává červenou barvu, je smrtelně jedovatý. Děti ale nezemřely, naopak si pochutnaly a s nimi později i celé město, které právě díky rakům přečkalo hladomor.

Město Rakovník má velmi dlouhou historii. První písemná zmínka o městě pochází již z roku 1252. Postavení města bylo v minulosti silně spojeno s nedalekým hradem Křivoklát (kam se během našeho prázdninového putování také jistě podíváme). Velký rozvoj města nastal v průběhu 16. století, kdy město získalo své přívlastko "královské"

"Slavnou" bitvu na Bílé hoře, počátek třicetileté války, známe ze školy všichni. Věděli jste ale, že k prvnímu střetu stavovských a císařských vojsk došlo v roce 1620 právě u Rakovníka?

Víte, co se vyrábělo v Rakovníku ve vyhlášené továrně Františka Otty?
Víte kde ještě dnes najdete v Rakovníku dům, který nese továrníkovo jméno?



Víte, jak se jmenovala, dnes již uzavřená továrna na výrobu dlaždic, díky které znají
Rakovník lidé po celém světě?



Vyrazte s námi za dobrodružstvím. Načtete QR kód a vydejte se za strašidelnou rakovnickou legendou. Přípravena je pro Vás napínavá hledačka v historickém centru Rakovníka.

